

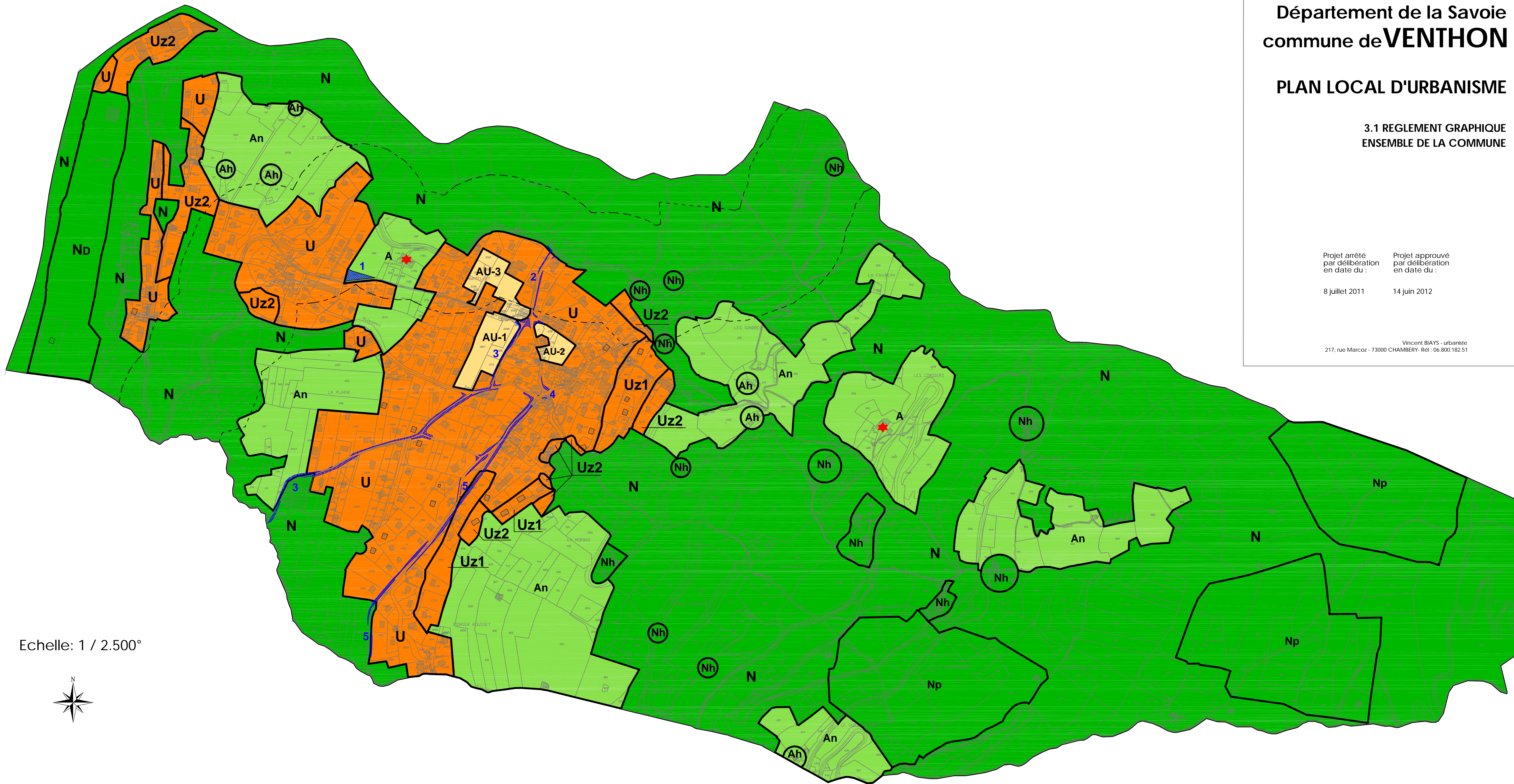
Projet arrêté
par délibération
en date du :

8 juillet 2011


Projet approuvé
par délibération
en date du :

14 juin 2012

Vincent BIAYS - urbaniste
217, rue Marcoz - 73000 CHAMBERY - Tél : 06.800.182.51




Echelle: 1 / 2.500°



LEGENDE

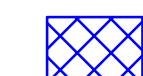
- U : zone urbaine
- Uz1: zone urbaine exposée à un risque naturel faible (se reporter au PIZ)
- Uz2: zone urbaine exposée à un risque naturel moyen (se reporter au PIZ)
- AU : zone à urbaniser dans le respect des orientations d'aménagement et de programmation
- A : zone agricole
- Ah: zone d'habitat diffus au coeur de la zone agricole
- An: zone agricole ou toute construction est interdite
- N : zone naturelle
- Nd: zone où les dépôts sont autorisés
- Nh: zone d'habitat diffus au coeur de la zone naturelle
- Np: zone correspondant aux périmètres de protection des captages d'eau potable



Bâtiment d'élevage

--- Bande de protection des 100 m

EMPLACEMENTS RESERVES



N°	Objet	Bénéficiaire	Surface approximative
1	Emplacement pour le tri sélectif	Commune	600 m ²
2	Elargissement de voie	Commune	250 m ²
3	Elargissement de voie	Commune	2.000 m ²
4	Aménagement de carrefour	Commune	100 m ²
5	Elargissement de voie	Commune	3.000 m ²

